



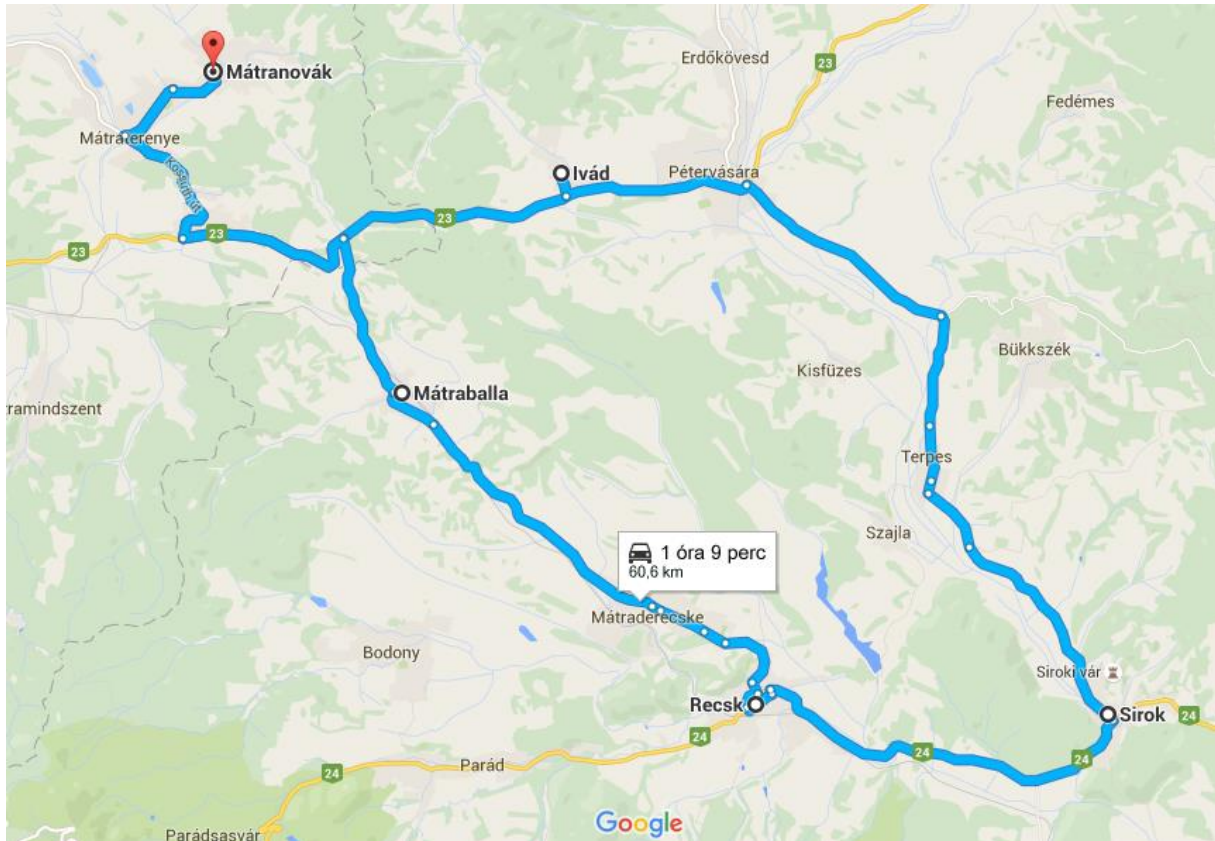
Faluhelyen...

Körülöttünk a világ

Körutak a Faluhely major ajánlásával

I. Kalandozások vidékünkön – Délkelet felé

Faluhely major, Mátranovák – Mátraterenye – Ivád - Pétervására – Bükkszék-Sirok – (Eger) – Recsk – Mátraderecske – Mátraballa – Mátranovák



A faluból Mátraterenyén balra fordulva juthatunk el 23-as úthoz. Az út mentén (a nádújfalui részen) látni fogunk egy zsidóes, kis templomot. A régi templomdomb, az alatta lévő házakkal szép emléke a palóc falvaknak. Ha megállunk és sikerül elkérni a kulcsot, akkor egy különleges, festett kazettás mennyezetű templomot láthatunk, ami katolikus templomként kuriózumnak számít. Az udvaron fa harangláb áll. Innen Pétervására irányában haladunk tovább.


A 23-as úton továbbhaladva érdemes betérni Pétervására előtt Ivád településre. A falu hajdan neves volt arról, hogy lakói évszázadokon át szinte csak a falun belülről házasodtak, így majd minden lakosnak Ivády vagy Ivádi a neve. A falun túl - elhaladva a focipálya mellett – egy csodás homokkőszirtet láthatunk, melynek neve Lyukaskő. Az ide vezető földút kb. 1,5 km, jó állapotú. A szirt letről is érdekes látvány, de vállalkozhatunk megmászására is, a tetején lévő „kakasülóból” felejthetetlen látványban lehet részünk. A szikla az oldalán lévő kis, barlangszerű bemélyedésről kapta a nevét, mely energetikailag különleges, áldásadó erővel bír a személti Kápolna-völgy irányába.



A 23-as útra visszatérve beérünk Pétervásárára, mely sokáig az ország legkisebb városaként volt jegyezve. Érdekes lehet itt megnézni a Szent Márton Plébániatemplomot, amely a magyar romantikus építészet első építménye, 1812-17 között épült.

Innen Szajla települést érintve juthatunk el Bükkszékre. Szajlát említve, érdemes elolvasni a ma is ott élő Oravecz Imre: Ondrok gödre című családtörténetét, mely megkapó módon ábrázol tájat és embert. Innen már egészen közel található Bükkszék. A faluközpontban ki van táblázva a fürdő. Szépen felújított kül- és beltéri résszel, gyermekrészleggel, étkezővel felszerelt gyógyvizes strand, ahol könnyedén el lehet tölteni egy egész napot is. (http://www.bukkszekfurdo.hu/szabadteri_strand)

Bükkszékéről a szajlai útra visszatérve haladhatunk tovább Sirok felé. (<http://www.sirok.hu/>) A várhegyet megközelíthetjük autóval, de akár egy gyalogos ösvényen is. A siroki vár hazánk egyik első barlangvára, azaz nem csak fölfelé épült, hanem egy barlangrendszerrel lefelé is. Legendái számos érdekességet tartogatnak a látogatók számára. A várban belépőjegy ellenében (a parkolásért a kijelölt parkolóban külön is kell fizetni) egy interaktív elemekkel színezett török kori kiállítás található. A várhegy mellett található a „Barát és Apáca” sziklaegyüttes. Sirok mellett a Tarna bal partján emelkedik a magasba a Mátra legkeletibb bérce a Darnó-hegy. Északkeleti lejtőjének fél évszázados gyertyánostölgyes erdeje rejt hazánk egyik legkülönlegesebb és legérdekesebb tőzegmohalápját, a Nyírjes-tavat.



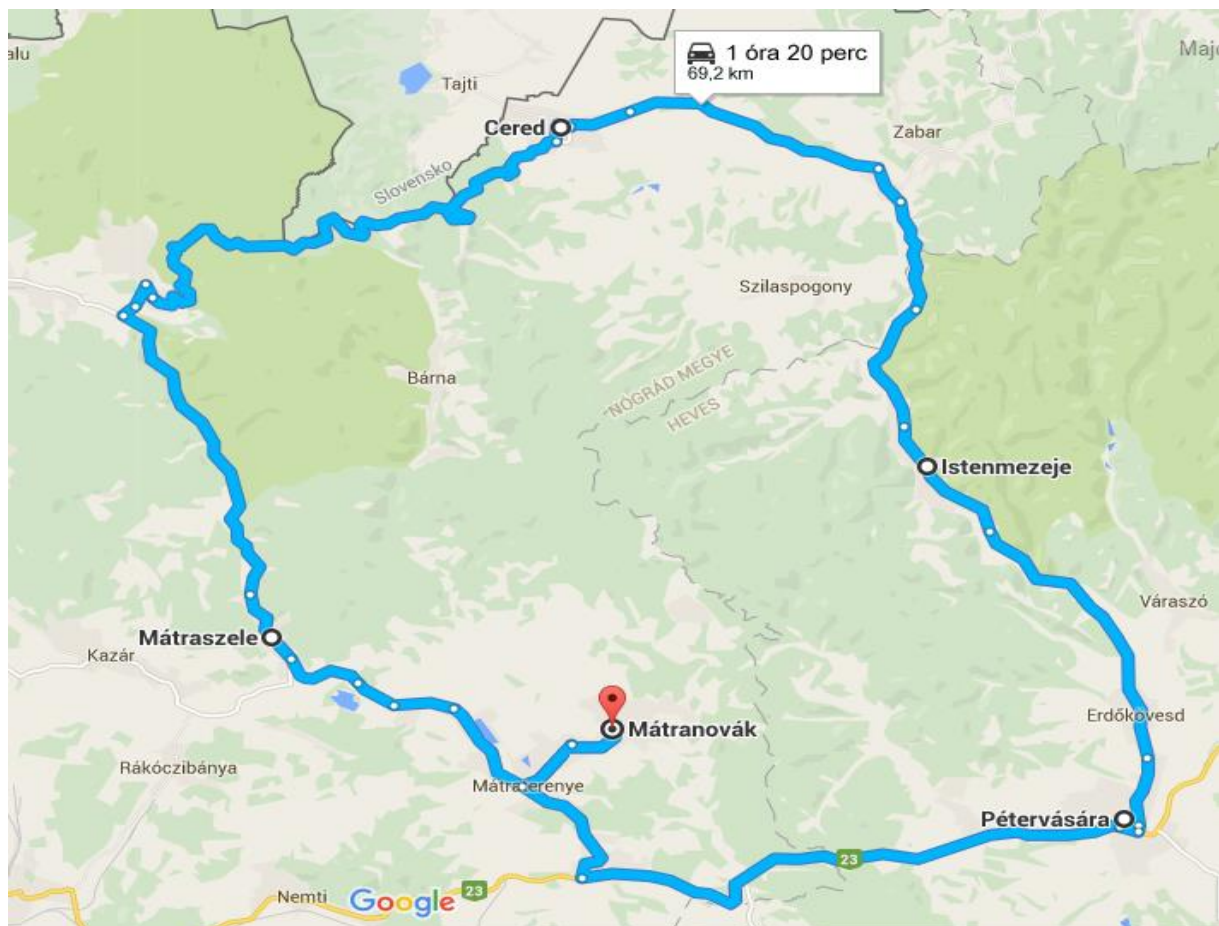
Innen fordulhatunk Eger irányába (már csak 18 km), de visszafelé Recsk irányába is. Itt a Nemzeti Emlékparkot érdemes felkeresni, valamint a Szajla felé kanyarodó útról elérhető Búzásvölgyi-tavat. (<http://www.recsk.hu/?module=news&action=list&fname=latnivalok#MIDDLE>)

Innen Mátraderecskére vezet az út. (<http://www.matraderecske.hu/latnivalok>) Itt érdemes lehet felkeresni a hazánkban egyedülálló szén-dioxid fürdőt, a mofettát, ahol egy rövid kezelést (helyben történő orvosi konzultáció után) is ki lehet próbálni. A népművészeti galériát a palócság tárgyi emlékei, illetve a szövés iránt érdeklődők számára ajánljuk. (<http://www.hevesfolkart.hu/>).

Mátraballán (<http://matraballa.hu/2015/07/10/idegenforgalom-latnivalok-tortenet/>) keresztül juthatunk vissza Mátraterenyére, majd a Faluhely völgybe, s ezzel körutunk végére értünk.

II. Kalandozások vidékünkön – Északkelet felé

Mátranovák – Pétervására – Erdőkövesd – Váraszó – Istenmezeje – Szilaspogony – Cered – Rónabánya – Rónafalu – Mátraszele — Mátranovák



Mátranovákról az I. ajánlóban leírt útvonalon át jutunk el Pétervásárára. Pétervására kiemelt helye a környéknek. Népmeséinkben Szent Péter az egyedüli apostol, aki „Jézus urunkkal a Földön járt”. A vásár lényege egykor pedig nem az árucserre, hanem az azt követő „áldáscsere” volt. Szakrális értelemben véve nem akármilyen helyet jelölnek ezzel a névvel. Ebből a központból Erdőkövesd irányába haladunk tovább.

Az erdő, a Szűz asztrológiai jegy forrásvidéke, az „eredő”, azaz a teremtés forrása. Ezt kell követnünk, hogy eljussunk majd Istenmezejére. De előbb érdemes betérnünk Váraszóra. Vár a szó, az ige. „Kezdetben vala az Ige, és az Ige vala az Istennél, és Isten vala az Ige”. A falun túl három gyönyörű horgásztó található a völgyben, melyeket érdemes felkeresni.

Visszatérve az Istenmezőre vezető útra, a Tarna-patak mentén haladva hamarosan a faluba érünk. A központból már látszik a „Noé szőlője” nevet kapó hegyoldal. Micsoda „véletlen” Istennek a mezején Noéval találkozunk, ki földetérése után szőlő telepítésébe kezdett, majd szentélyt épített és áldozatot mutatott be az Úrnak. Itt, a kőszikla aljában található egy barlangkapolna, melynek építési idejét nem tudják megbecsülni sem. A település egyébként már a bronzkorban lakott volt. Érdemes a kis üreg előtt elidőzni, mert rendkívül erős „női energia” árad a helyből. A sziklafal alatt információs táblák mutatják be a természeti képződményt és a hozzá kötődő mondai hátteret.

Zabar felé haladunk tovább, de érdemes egy kitérőt tennünk Szilaspogony irányába, a településhez tartozó Kis kőhöz. A község nyugati kijáratán át a mélylápi dózerúton, mintegy 2 km után érjük el a Kiskő területét. A Mélyláp-völgyben (Cikorád völgy) haladó földúton egészen a kőformájú hegy lábáig mehetünk, onnan jelezett úton a torony iránt juthatunk fel a sziklára. A Kis-kő rétegvulkán, ahol a tufatakarót a láva áttörte. A lávában egy nagyméretű gázhólyag jött létre. Ebből maradt vissza a 12 m hosszú, 5 m széles sziklaüreg. A csepp alakú, megnyúlt üreg valódi lávabarlang. A kő páratlan kilátást nyújt a környékre.

Zabar település az országos hidegkordjairól ismert leginkább, illetve a csaknem érintetlen természeti környezetről, mely körülveszi. Ha nem térünk be a faluba, Cered lesz a következő állomásunk. Itt, a központ után balra kanyarodva, az Arany János úton elhagyva a falut, egy 900 méteres hosszúságban elnyúló horgásztó várja a látogatókat. A falunak az 1700-as években újjították fel régi templomát, ma a fa harangláb is megtekinthető.



Rónabánya felé már közvetlenül is érintjük az országhatárt. Hazánk egyik legszebb táján vezet az utunk. A település előtt érdemes lekanyarodnunk Szilvaskőhöz, mely három bazaltkúpból álló tanúhegy-csoport. A fő tömböt a Nagy-Szilvás-kő (625 m) képezi, amely hatalmas dómként magasodik Szilvaskőpuszta és a Bárna-patak völgyfője fölé. Legmegragadóbb látványa a kőbányászat következtében felszínre került, 35-40 méter magasságú bazaltoszlopokból álló sziklafal. A bazaltoszlopok tővétől jelzett turistaút vezet fel a szikla tetején lévő kilátóhelyhez. A nagy csúcstól kissé délre emelkedik a Kis-Szilvás-kő (620 m) piramisra emlékeztető tömbje, mely megbújik a természetes bükkfák között. Az egykori vulkáni folyamatok és a földtani értékek bemutatására alakították ki a 2 km hosszú geológiai tanösvényt, amely a kőzetek érdekes világán kívül a sajátos élővilág és a csodálatos tájképek megismerését és élvezetét is biztosítja.

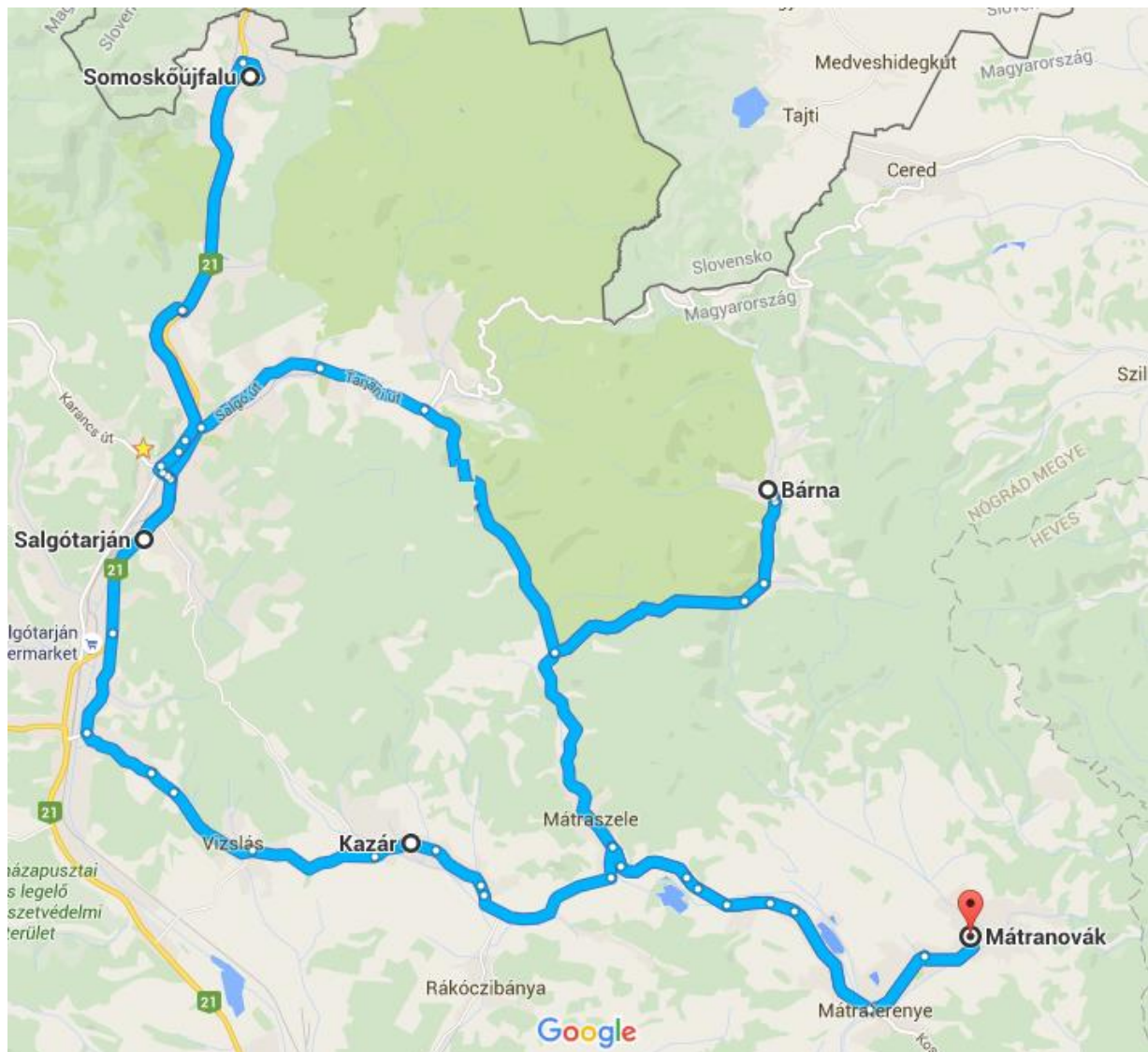
Zagyvaróna a következő érintett település, melynek határában található a Várhegy, ahol a környék egyik legjelentősebb vára állt egykor. Mi sem bizonyítja ezt jobban, minthogy 1460-ban

Mátyás király személyesen is részt vesz (és meg is sérül) a vár visszafoglalásában, melyet huszita zsoldosok uraltak akkor. Ma a várnak nem láthatók a nyomai.

Innen Mátraszelén keresztül érünk vissza Mátraterenyére, majd Mátranovákra, a majorba.

III. Kalandozások vidékünkön – Északnyugat felé

Mátranovák – Mátraszele – Bárna – Pintértelep – Salgótarján – Somoskőújfalu – Salgóbánya – Salgótarján – Kazár – Mátranovák



A faluból kiérve Salgótarján irányába fordulunk. Mátraterenyén érdemes a főútról jobbra lefordulni, és a horgásztó fölötti dombon álló Árpád-kori Szent Márton templomot körbejárni.

Mátraszelen a főúton haladva még sok „palóc kontyos”, hosszú házat látni az öreg portákon. A faluból kiérve, érdemes lehet betérni a bárnai vadaskertbe (<http://barnavad.hu/barna-vad>), vagy egy túrát tenni a Nagykőhöz, mely az előző ajánlóban szereplő Kiskővel, Szilvaskővel és Szerkővel alkot egységet a területen. A Nagykő és Szilvaskő között halad a Kéktúra útvonala is.

Salgótarjánba beérve az első körforgalomnál Somoskőújfalu, illetve Szlovákia irányába haladunk tovább. A faluba beérve Somoskő, Salgóbánya felé fordulva érjük el a somoskői várat jelző elágazót. A vár alatt az Ipoly Erdő Zrt-hez tartozó kirándulóközpont, illetve egy vadaskert is található. (http://www.ipolyerdo.hu/vadaspark_somosko). Salgóbányán a Geocsodák háza nyújt interaktív élményeket a látogatóknak, illetve innen érhető el a salgói vár is. (<http://geocsodakhaza.hu/>)



Fotó: Drexler Szilárd

Somoskőújfaluból érdemes elindulni a Karancs kilátó felfedezésére, a sárga, majd a piros háromszög jelzésen. Ha erre jársz keresd fel a közeli, szomszédos Kápolna hegyet, itt található a Margit-kápolna. A hagyomány szerint e kápolna elődjét történelmünk legismertebb királylánya, Szent Margit alapította apja, IV. Béla menekülésének emlékére.

A Medves-fennsík és a környék természeti csodáiról bővebb információt, túraútvonal javaslatokat a Nógrád Geopark oldalán találhattok: <http://www.nogradgeopark.eu/geotura-ajanlo/index.html> A geopark központi épülete az Eresztvényi út 6. szám alatt található.

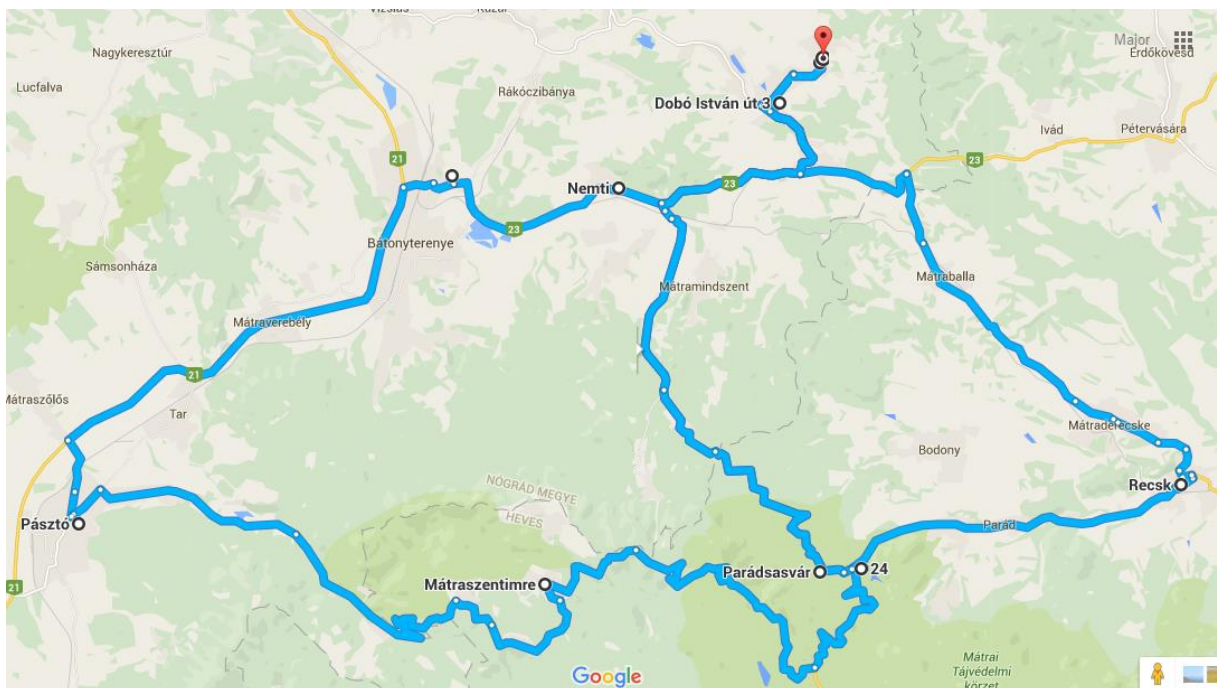
Salgótarjánba visszatérve megtekintésre javaslom a Bányamúzeumot, ahol a földalatti vágatokban mutatják be a környék bányászati múltját (<http://banyamuzeumsalgotarjan.lapunk.hu/>). A gasztronómiai különlegességekre vágyóknak ajánljuk a mátranováki származású testvérpár által üzemeltetett G&D Kézműves cukrászdát, ahonnan a 2015. évi országtorta is származik. (Salgótarján, Óvoda tér; <https://www.facebook.com/kezmuves.cukraszat/>)

Salgótarjánból egy kellemes, erdei úton jutunk el Kazárra. A településen nagy hangsúlyt fektetnek a hagyományőrzésre, számos kiállítóteret szentelve e feladatnak. Ezek listája itt található: (<http://kazar.hu/latnivalok>) Érdekes túrát lehet tenni a riolit tufa kiválásához, mely a mátranovákai Fehérszék „nagytestvére”.

Innen Mátraszélén és Mátraterenyén át érünk vissza Mátranovákra, a Faluhely majorba.

IV. Kalandozások vidékünkön – Délnyugat felé

Mátranovák– Nemti – Maconka/Kisterenye – Mátraverebély – Tar – Pásztó – Fallóskút – Mátraszentimre – Parádsasvár - (Szuhán keresztül Mátranovák) - Parád – Bodony - Recsk Mátraderecske – Mátranovák



A faluból kiérve Nádújfalu irányába fordulva indulunk, csakúgy, mint első ajánlónkban. Innen a 23-as úton továbbhaladva érdemes betérni Nemtiben a tájház udvarára. (Az úton jobbkéz felől a polgármesteri hivatal mellett egy pici utca visz föl.) A tájházban lévő tárgyak külön-külön érdekesek, de az udvarról látható mátrai panoráma fölülmúlja. Végig látni lehet a Máttra északi vonulatát. A faluban láthatunk 1-2 régi, roskadozó, ám igen szép palóc házat. A falu kedvelt kirándulóhelye a Morgó gödör, amelyet tőlünk érkeve jobbra, a falu első utcájának végén (Fenyves út) találtak.

Ha Kisterenyén keresztül kívánjuk a 21-es főutat megközelíteni, akkor érdemes betérnünk a Gyürky-Solymossy kastélyba, benne Szabó István fafaragó kiállításával. A kastély mellett egy gazdag anyagú tájház és számos régi „hosszú ház” található.

Ha Nemtiből Maconka felé fordulunk a 23-as útról, akkor a nemzetközi hírű horgásztó mellett haladunk el. Szépen kiépített tó, talán érdemes sétálni egyet a partján. Innen Bátonyterenye felé haladva jobboldalt találunk egy Árpád-kori templomot. Ezen templomok különleges fekvésűek szerte hazánkban. A Föld energiavonalainak metszésein építették őket, különleges tájolással, mely a fény évkörös járása szerint működtette a templom belső terét. (A templom mellett egy szépen faragott székelykapus házba kell csengetni a kulcsért.)



Bátonyterenyéről a 21-es főútra kiérve, jobbra láthatunk egy bányász emlékművet, a marógépet. A vele szemben lévő hegy bányai salakból van, melyet efféle gépekkel fejtettek ki a bányászat utolsó éveiben. Rögtön ennek a hegynek a lábánál ki lesz táblázva, hogy Szentkút (jobbra). Kb. 4 km-t kell menni a főúttól és egy csodás, zárt völgybe érünk. (<http://szentkut.hu/>)

„Észak-Magyarország leglátogatottabb és legnépszerűbb kegyhelyének eredete visszanyúlik Szent László királyunk uralkodásáig (1077 - 1095). Szent Lászlónak erős harcai voltak ezen a környéken a moldvai kunokkal, akik 1091-ben eljutottak erre a környékre is. A néphagyomány szerint a felderítő útra egyedül merészkedő királyra rátörtek a kunok. A veszedelem láttán a király megsarkantyúzta Szög nevű lovát, átugratta az előtte tátongó szakadékot. Tovarohanó lovának patkói nyomán fakadtak a völgy forrásai. (Történelmi tény, hogy a meghódolt és megkeresztelt kunok közül sokakat telepítettek le ezen a környéken.) A források a templomtól 500 méterre északnyugatra találhatóak az erdei ösvény mentén. Mindenképpen javasolom felkeresésüket!

A templom mögött lehet kijutni a „remetebaranghoz”. Meredek ösvényen 5-10 perc alatt ki lehet kapaszkodni. Itt, ha készek vagyunk csodák befogadására, akkor megélhetővé válnak. A középső két oltárfülkébe kell bemennünk magányosan, s megállni a mennyezetten látható, faragott körök középpontja alatt. Csukjuk le szemünket, nem gondolva semmi egyébre, csak arra az energiamezőre mely lábunktól a fejünk búbjáig átjár... ekkor ugyanis a környék legerősebb földi energianyalábjában állunk.



Szentkútról talán érdemes átmenni egy másik kultúra szent helyére, a tari buddhista templomba. Ezt a 21-es úton tovább haladva éritek el. Szabadító Buddha Anya Temploma és a sztupa mellett van itt keleti étterem, Kőrösi Csoma Sándor emlékhely, időszaki és állandó kiállításokkal, élénk hitélettel, meditációkkal, tanításokkal egybekötött programokkal. (<http://www.buddha-tar.hu/>)

A 21-es úton továbbhaladva Pásztóra jutunk. (Innen már egészen közel van hozzánk Hollókő is, Szécsény irányába, most azonban az írott anyagban a Mátra felé haladunk majd tovább.) Itt érdemes lehet megtekinteni az Oskolamester házát és a Múzeum kolostort. Illetve érdemes lehet felkeresni a 150 éves Júlia malmot (Galamb u. 10), mely kiváló minőségű biolisztekot állít elő a régi technológiával. A város látnivalóiról bővebb információ itt található: (<http://www.paszto.hu/?q=turabak>).

A városból a Vár úton indulunk tovább Mátrakeresztes irányába. A Hasznosi víztározó mellett haladunk el, amelyet a parkolóból gyalogosan közelíthetünk meg egy séta, vagy napijegyes horgászat erejéig. (Napijegy váltás: Hasznos, Alkotmány út 97/a, 30/402 0753). Mátrakeresztesen megállva szép túrákat tehetünk az erdőben, felkereshetjük a Vidróczki barlangot, vagy a Sziklakaput.

Továbbhaladva Fallóskútra jutunk, melynek legfőbb nevezetessége a Mária kegyhely. Erről bővebben információ itt található: (http://falloskutikapolna.hu/?page_id=14)

Mátraszentimréről számos túraútvonalra csatlakozhatunk, a látnivalókról itt található bővebb információ: <http://matrahegy.hu/latnivalok/latnivalok.php> Ajánljuk az ásványok házát (<http://www.matraasvany.hu/kapcs.html>)



Ha aktív mátrai kalandokra vágyunk, akkor kipróbálhatjuk a sziklamászást. A Mátrakeresztes fölött emelkedő Csóka- és Bárány-kő andezitfalai alkalmasak sziklamászásra. Jól kiépített, helyenként 20 m fölé emelkedő falakon tehetjük próbára képességeinket. Csak megfelelő felszereléssel és gyakorlattal merészkedjünk a falakra! Megközelítése: Mátrakeresztesről a piros sáv jelzésen. (Információ: Salgótarjáni Hegymászó Klub Tel.: 32 / 440-314)

Aki kutyafogattal szeretne kalandozni a Mátrában, arra is van lehetőség. Ha nem is olcsó mulatság, de egészen biztosan emlékezetes: (<https://www.kutyafogatturamatra.hu/>)

Galyatető és Kékes kedvelt kirándulóhelyek. Innen már Gyöngyös is elérhető közelségbe kerül, útközben érdemes Sástón is megállni. A Mátrai aktív programokról is lehet tájékozódni: (<http://www.gyongyos-matra.hu/info/aktivan-a-matraban/oxygen-adrenalin-park/>)

Vissza Mátranováki irányába a 24-es főúton Parádsasvár felé érdemes venni az irányt. Itt érdemes megcsodálni a gyönyörű kastélyszállót (<http://www.khs.hu/>). A Kézművesházban (Rákóczi Ferenc utca 51-53.) az üvegművészek, üvegcsiszolók munkái láthatók, illetve kristálypoharakat, dísz tárgyakat is értékesítenek. Aki maga is szeretné kipróbálni az üvegfújás, az az Üvegfújó manufaktúrát keresse fel, (Petőfi út 21. <http://www.artglassparad.hu/>).

Ha a mátrai erdők szépségét és magányát szeretnénk élvezni, akkor Parádsasvárról egy 11 kilométeres, közepesen jó állapotú erdei úton juthatunk el Szuhára. Itt a falu előtt érdemes megállni a Gombás tónál, ami egy kis gyöngyszeme a faluszéli üdülőövezetnek. Szuha településen érdemes betérni a tájházba, ami egy szép gyűjteményét adja a környék palóc kultúrájának. A falu látnivalóiról bővebb információ itt található: (http://www.palocut.hu/hu/szuha_latnivalok)



Parádsasvárról haladhatunk tovább a 24-es főúton Parádfürdő irányába, ahol a látnivalók között itt érdemes válogatni: (<http://paraditurizmus.5mp.eu/web.php?a=paraditurizmus>). Ajánljuk a Cifra istállóban található fogathajtó kocsimúzeumot, illetve az Ilona-völgyi vízesést megtekintését, ami csak részben közelíthető meg autóval. Parádról Recsken át a már bemutatott úton, Mátraballán keresztül juthatunk vissza Mátranovákra.

További hasznos oldalak:


<https://www.facebook.com/welovenograd>

<http://www.palocut.hu/hu/utvonalak>

<http://www.nogradgeopark.eu/>

<http://www.matrainfo.hu/anno.php>

<http://www.salgotarjan-turizmus.hu/info/tdm/>



FALUHELY MAJOR
MÁTRANOVÁK

NYITVA: minden évben MÁJUS 1-től SZEPTEMBER 30-ig

Szállás: Nagy Ágnes

Tel: +36 70 523 4317

Konyhánk: Földi Ádám

Tel: +36 20 331 68 58

Gazdaságunk: Földi Gyula

Tel: +36 20 803 88 52

EMAIL

faluhelymajor@gmail.com